ΧΟΡΗΓΕΙΤΑΙ ΚΑΤΟΠΙΝ ΑΙΤΗΜΑΤΟΣ ΧΟΡΗΓΕΙΤΑΙ ΚΑΤΟΠΙΝ ΑΙΤΗΜΑΤΟΣ ΧΟΡΗΓΕΙΤΑΙ ΚΑΤΟΠΙΝ ΑΙΤΗΜΑΤΟΣ ΧΟΡΗΓΕΙΤΑΙ ΚΑΤΟΠΙΝ ΑΙΤΗΜΑΤΟΣ

Το παρόν διάγραμμα συνοδεύει την από 11-10-2019 εισήγηση του Τμήματος Χωρικού Σχεδιασμού της Γεν. Δ/νσης Προγραμματισμού και Υποδομών Π.Κ.Μ. προς το Σ.Υ.Π.Ο.Θ.Α. Π.Ε. Θεσσαλονίκης

Θεσ/νίκη 11-10-2019

Ο/Η Εισηγητής/τρια — Ο ΠΡΟΪΣΤΑΜΕΝΟΣ Τ.Υ.Σ.Σ.

ΒΑΣΙΛΙΚΗ ΚΩΝΣΤΑΝΤΙΝΙΔΟΥ Χωροτάκτης Αρχιτέκτων

ΣΑΒΒΑΣ Ν. ΛΑΔΟΠΟΥΛΟΣ ΤΟΠΟΓΡΑΦΟΣ ΜΗΧΑΝΙΚΟΣ με Α.Π.

ΝΟΜΟΣ ΘΕΣΣΑΛΟΝΙΚΗΣ
ΔΗΜΟΣ ΘΕΣΣΑΛΟΝΙΚΗΣ

ΚΩΔΙΚΟΣ ΦΥΛΛΟΥ : 04116 - 44961/ 0,5

ΔΙΑΓΡΑΜΜΑ ΣΥΝΔΕΣΗΣ ΦΥΛΛΩΝ

04112 - 44964 / 0,5	04116 - 44964 / 0,5	04120 - 44964 / 0,5
04112 - 44961 / 0,5	04116 - 44961 / 0,5	04120 - 44961 / 0,5
04112 - 44958 / 0,5	04116 - 44958 / 0,5	04120 - 44958 / 0,5

ΥΠΟΥΡΓΕΙΟ ΠΕΡΙΒΑΛΛΟΝΤΟΣ ΚΑΙ ΕΝΕΡΓΕΙΑΣ
ΘΕΩΡΗΘΗΚΕ ΜΕ ΤΗΝ ΥΠ ΑΡΙΘ.6975/2021 ΤΡΑΣΗ
Η ΠΡΟΪΣΤΑΜΕΝΗ ΤΗΣ ΔΙΜΗΣΗΣ
ΤΟΠΟΓΡΑΦΙΚΩΝ ΕΦΑΡΜΟΓΩΝ
ΑΝΔΡΙΑΝΑ ΚΑΤΖΙΝΑ
ΤΟΠΟΓΡΑΦΟΣ ΜΗΧΑΝΙΚΟΣ

Ελληνικό Γεωδαιτικό Σύστημα Αναφοράς 1987 (Ε.Γ.Σ.Α. '87)

Ελλειψοειδές αναφοράς GRS 80 (α = 6 378 137 m, 1/f = 298.257222101)

Προβολή : Εγκάρσια Μερκατορική

Κεντρικός Μεσημβρινός λο = 24° 00' 00" με Ko = 0,999600

Τετημένη Κεντρικού Μεσημβρινού : +500 000.00 m

Γεωγραφικό Πλάτος Αναφοράς : 0° 00' 00"

ΥΠΟΜΝΗΜΑ ΣΥΜΒΟΛΙΣΜΟΥ

- ΠΡΟΤΕΙΝΟΜΕΝΗ ΡΥΜΟΤΟΜΙΚΗ ΓΡΑΜΜΗ
- ΠΡΟΤΕΙΝΟΜΕΝΗ ΟΙΚΟΔΟΜΙΚΗ ΓΡΑΜΜΗ
- ΠΕΖΟΔΡΟΜΟΣ — ΠΡΟΤΕΙΝΟΜΕΝΟΣ ΠΕΖΟΔΡΟΜΟΣ
- ΚΑΤΑΡΓΟΥΜΕΝΗ ΧΡΗΣΗ
- ΓΡΑΜΜΗ ΑΛΛΑΓΗΣ ΧΡΗΣΗΣ ΕΝΤΟΣ Ο.Τ.
- ΠΕΡΙΦΡΑΞΗ ΕΡΓΟΤΑΣΙΟΥ ΜΕΤΡΟ
- ΠΕΡΙΦΡΑΞΕΙΣ – ΔΙΑΜΟΡΦΩΣΕΙΣ ΤΟΙΧΙΩΝ
- ΘΕΣΗ ΛΗΨΗΣ ΦΩΤΟΓΡΑΦΙΑΣ
- ΥΠΑΡΧΟΝ ΚΤΙΡΙΟ

ΑΠΟΣΠΑΣΜΑ ΡΥΜΟΤΟΜΙΚΟΥ ΣΧΕΔΙΟΥ (ΦΕΚ 269/31-12-2015)

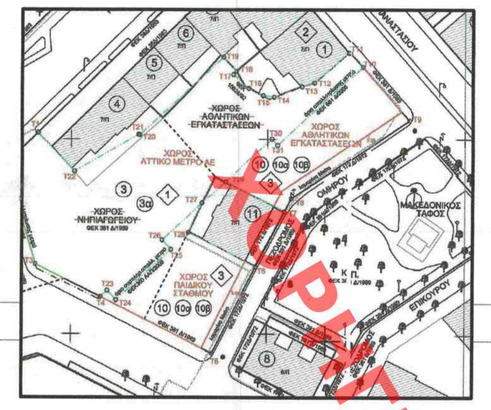

ΦΩΤΟΓΡΑΦΙΑ ΑΠΟ ΘΕΣΗ ΛΗΨΗΣ 1



ΦΩΤΟΓΡΑΦΙΑ ΑΠΟ ΘΕΣΗ ΛΗΨΗΣ 2

ΦΩΤΟΓΡΑΦΙΑ ΑΠΟ ΘΕΣΗ ΛΗΨΗΣ 3

Ελήφθησαν υπ' όψιν τα αναφερόμενα στο παραπάνω έγγραφο του Θεματικού Πολεοδομικού Σχεδιασμού Δ/νσης Πολεοδομίας

ΠΙΝΑΚΑΣ ΙΔΙΟΚΤΗΣΙΩΝ ΕΝΤΟΣ ΤΟΥ Ο.Τ.

Α/Α	ΙΔΙΟΚΤΗΤΗΣ	ΚΑΕΚ
1	ΠΟΛΥΙΔΙΟΚΤΗΣΙΑ ΕΠΙΤΡΟΠΗ ΠΟΛ/ΚΙΑΣ	190444367003
2	ΠΟΛΥΙΔΙΟΚΤΗΣΙΑ ΕΠΙΤΡΟΠΗ ΠΟΛ/ΚΙΑΣ	190444367006
3	ΠΟΛΥΙΔΙΟΚΤΗΣΙΑ ΕΠΙΤΡΟΠΗ ΠΟΛ/ΚΙΑΣ	190444367005
4	ΠΟΛΥΙΔΙΟΚΤΗΣΙΑ ΕΠΙΤΡΟΠΗ ΠΟΛ/ΚΙΑΣ	190444367002
5	ΠΟΛΥΙΔΙΟΚΤΗΣΙΑ ΕΠΙΤΡΟΠΗ ΠΟΛ/ΚΙΑΣ	190444367001
6	ΠΟΛΥΙΔΙΟΚΤΗΣΙΑ ΕΠΙΤΡΟΠΗ ΠΟΛ/ΚΙΑΣ	190444367004
7	ΠΟΛΥΙΔΙΟΚΤΗΣΙΑ ΕΠΙΤΡΟΠΗ ΠΟΛ/ΚΙΑΣ	190444367007
9	ΣΑΛΤΙΕΑ Δ., ΣΑΛΤΙΕΑ Δ., ΣΑΛΤΙΕΑ Μ.,ΜΑΛΑΚ Δ., ΜΑΤΑΡΑΖΟ Ε., ΜΑΤΑΡΑΣΣΟ Ι., ΔΗΜΟΣ ΘΕΣ/ΝΙΚΗΣ	190444367011
9α	ΜΑΤΑΡΑΣΣΟ Ι., ΣΑΛΤΙΕΑ Δ., ΣΑΛΤΙΕΑ Δ., ΜΑΛΑΚ Δ., ΣΑΛΤΙΕΑ Μ., ΔΗΜΟΣ ΘΕΣ/ΝΙΚΗΣ	190444367010
10	ΑΤΤΙΚΟ ΜΕΤΡΟ Α.Ε.	190444367008

ΔΗΛΩΣΗ ΜΗΧΑΝΙΚΟΥ (Ν. 651/1977)

Η κάτωθι υπογεγραμμένη Μαρία Τασσοπούλου, Αγρ. Τοπογράφος Μηχανικός ΑΠΘ, δηλώνω υπεύθυνα σύμφωνα με τις διατάξεις του άρθρου 5, Νδ. 651/77 και σύμφωνα με τα προβλεπόμενα από την με αριθμ. Πρωτ. 51974/9737/12-07-1989 εγκύκλιο του ΥΠΕΧΩΔΕ, ότι:

α.) Τα υπό στοιχεία Τ10-Τ9-Τ33-Τ32-Τ30-Τ31-Τ10 και Τ27-Τ28-Τ6-Τ5-Τ4-Τ23-Τ24-Τ25-Τ26-Τ27 οικόπεδα βάσει υφιστάμενης κατάστασης αποτελούν δύο επιμέρους κενές οικοπεδικές εκτάσεις με πρόσωπο η πρώτη επί των οδών Αλ. Παπαναστασίου και Ομήρου και η έτερη επί των οδών Ομήρου και Ασκληπιού εντός της ζώνης Δημοτικής Κοινότητας του Δήμου Θεσσαλονίκης, Π.Ε. Κεντρικής Μακεδονίας.

β.) Τα ανωτέρω οικόπεδα είναι άρτια αλλά μη οικοδομήσιμα ως χώροι ειδικού προορισμού καθώς δύνανται της ΔΠ/ΠΝ/οικ.27641/1012/09-05-1989 απόφασης Νομάρχη Θεσσαλονίκης όπως αυτή δημοσιεύτηκε στο ΦΕΚ 381/Δ/12-06-1989 διαμορφώνεται και χαρακτηρίστηκαν ως χώροι αθλητικών εγκαταστάσεων και χώρος για την ανέγερση Παιδικού Σταθμού αντίστοιχα.

γ.) τα οικόπεδα ΔΕΝ εμπίπτουν στις διατάξεις του Ν. 1337/1983 και ΔΕΝ οφείλουν εισφορά σε γη και χρήμα.

δ.) στην περιοχή έχει ολοκληρωθεί η διαδικασία καταγραφής από το Εθνικό Κτηματολόγιο σύμφωνα με τον Ν. 2308/1995 (ΦΕΚ 275Α/1998). Τα οικόπεδα φέρουν ΚΑΕΚ 190444367011/0/ και 190444367010/0/0 αντίστοιχα.

ε.) Εντός του Οικοδομικό Τετραγώνου δεν διέρχονται εναέριες γραμμές μεταφοράς υψηλής τάσης της Δ.Ε.Η., αγωγός φυσικού αερίου, οδός προυφιστάμενη του 1923 ή ρέμα.

ζ.) Το οικόπεδα χωροθετούνται σε άμεση γειτνίαση με κηρυγμένο αρχαιολογικό χώρο (ΦΕΚ 38Β/03-02-1962) εντός του οποίου βρίσκεται Μακεδονικός Τάφος χωρίς όμως αυτό να επηρεάζει τη δυνατότητα τροποποίησης του εγκεκριμένου ρυμοτομικού σχεδίου σύμφωνα με το από 17-12-2015 έγγραφο της Εφορείας Αρχαιοτήτων Πόλης Θεσσαλονίκης.

η.) Τα ακριβή όρια και διαστάσεις του οικοπέδου όπως αυτά υλοποιούνται σήμερα αποτελούν τα τελικά όρια της ιδιοκτησίας μετά την απαλλοτρίωση τμήματος μείζονος οικοπέδου Εμβαδού Ε = 1.165,87 τ.μ. Ειδικότερα, δυνάμει της υπ'αριθ. 1058228/4327/0010 κοινής Διυπουργικής απόφασης των Υπουργών Οικονομίας και Οικονομικών και Υπουργού Περιβάλλοντος, Χωροταξίας και Δημοσίων Έργων, όπως αυτή δημοσιεύτηκε στο ΦΕΚ 661Δ/07-08-2006 προαγορασθούν/θέτει εναγωγατικά απαλλοτρίωση τμήματος της ιδιοκτησίας εμβαδού 594,06 τ.μ. υπέρ της Αττικό Μετρό για λόγους κοινής ωφέλειας με σκοπό την κατασκευή έργων Μετρό στον σταθμό "Ευκλείδη". Στην συνέχεια, δυνάμει σχετικής απόφασης προαγοραστοποιήθηκε συμπληρωματική απαλλοτρίωση τμήματος Ε = 2,74 τ.μ. όπως αυτή δημοσιεύτηκε στο ΦΕΚ 969Δ/17/2008.

Η Μηχανικός

ΠΙΝΑΚΑΣ ΣΥΝΤΕΤΑΓΜΕΝΩΝ ΚΟΡΥΦΩΝ Ο.Τ

Α/Α	Χ (μ)	Υ (μ)
Α	411943.71	4496402.76
Τ9	411985.85	4496354.74
Τ8	411956.08	4496334.63
Τ5	411935.88	4496295.03
Τ3	411890.91	4496317.78
Τ2	411883.21	4496343.46

ΠΙΝΑΚΑΣ ΣΥΝΤΕΤΑΓΜΕΝΩΝ ΙΔΙΟΚΤΗΣΙΑΣ ΠΡΟΣ ΑΠΟΧΑΡΑΚΤΗΡΙΣΜΟ

Α/Α	Χ (μ)	Υ (μ)
Τ10	411973.96	4496368.37
Τ9	411985.85	4496354.74
Τ33	411959.00	4496336.60
Τ32	411944.58	4496343.97
Τ30	411950.99	4496349.93
Τ31	411952.45	4496348.36

ΠΙΝΑΚΑΣ ΣΥΝΤΕΤΑΓΜΕΝΩΝ ΙΔΙΟΚΤΗΣΙΑΣ ΔΘ

Α/Α	Χ (μ)	Υ (μ)
Τ32	411944.58	4496343.97
Τ33	411959.00	4496336.60
Τ8	411956.08	4496334.63
Τ7	411954.33	4496331.21
Τ29	411939.27	4496339.00

ΑΠΟΣΠΑΣΜΑ ΧΑΡΤΗ ΧΡΗΣΕΩΝ ΓΗΣ ΕΓΚΕΚΡΙΜΕΝΟΥ Γ.Π.Σ. ΔΗΜΟΥ ΘΕΣΣΑΛΟΝΙΚΗΣ (ΦΕΚ 439/τ.Δ/27-4-1993)

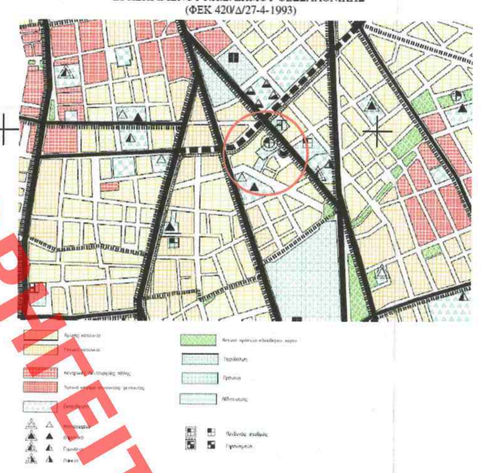

ΠΙΝΑΚΑΣ ΓΝΩΣΤΟΠΟΙΗΣΕΩΝ της υπ'αρ.943/16-07-2018 Α.Δ.Σ

Α/Α	ΟΝΟΜΑΤΕΠΩΝΥΜΟ	ΔΙΕΥΘΥΝΣΗ ΑΚΙΝΗΤΟΥ	ΗΜΕΡ. ΕΠΙΔΟΣΗΣ	ΑΡ. ΓΝΩΣΤ.
1.	Επιτροπή Πολυκατοικίας	Ομήρου 3	28-09-2018	1
2.	Επιτροπή Πολυκατοικίας	Αλ. Παπαναστασίου 34	28-09-2018	2
3.	Επιτροπή Πολυκατοικίας	Αλ. Παπαναστασίου 32 - Καταμέρη	28-09-2018	3
4.	Επιτροπή Πολυκατοικίας	Καταμέρη 4α	28-09-2018	4
5.	Επιτροπή Πολυκατοικίας	Καταμέρη 4	28-09-2018	5
6.	Επιτροπή Πολυκατοικίας	Καταμέρη 4β	28-09-2018	6
7.	Επιτροπή Πολυκατοικίας	Καταμέρη 4γ	28-09-2018	7
8.	Επιτροπή Πολυκατοικίας	Αλ. Παπαναστασίου 19	28-09-2018	8
9.	Τασσοπούλου Μαρία	Γκεμητζά	19-09-2018	9
10	ΑΤΤΙΚΟ ΜΕΤΡΟ Α.Ε.	26ης Οκτωβρίου 40	01-10-2018	10
11.	Εφορεία Αρχαιοτήτων Πόλης Θεσσαλονίκης	Ροτόντα	19-09-2018	10
12.	ΕΤΑΔ Α.Ε.	Αγ. Σοφίας 52	19-09-2018	
13.	ΚΥΔ	Αγ. Σοφίας 52	19-09-2018	

ΠΙΝΑΚΑΣ ΕΝΙΣΤΑΜΕΝΩΝ

Α/Α	ΟΝΟΜΑΤΕΠΩΝΥΜΟ	ΔΙΕΥΘΥΝΣΗ ΑΚΙΝΗΤΟΥ	ΗΜΕΡ. ΕΠΙΔΟΣΗΣ	ΑΡ. ΓΝΩΣΤ.
1.	Δαρούδης Ανδρέας	Αλ.Παπαναστασίου αρ.19	28-09-2018	8

ΟΡΟΙ ΔΟΜΗΣΗΣ

Α. ΑΡΤΙΟΤΗΤΑ – ΟΡΟΙ ΔΟΜΗΣΗΣ

Ελάχιστα όρια αρτιότητας βάσει Π.Δ 07-01-1925 (ΦΕΚ 24Α/29-1-1925)

και Π.Δ. 29-09-1925 (ΦΕΚ 267Α/24-09-1925) όπως τροποποιήθηκε με το Π.Δ 17-01-1976 (ΦΕΚ 51/τ.Δ'/17-02-1976)

i. για την οδό Παπαναστασίου

ΚΑΝΟΝΑΣ (ΓΟΚ '73): Πρόσωπο 10,00 μ – Εμβαδόν 200,00 τ.μ

ΠΑΡΕΚΚΛΙΣΗ: Πρόσωπο 10,00 μ – Εμβαδόν 140,00 τ.μ

ii. για την οδό Ομήρου

ΚΑΝΟΝΑΣ (ΓΟΚ '73): Πρόσωπο 10,00 μ – Εμβαδόν 200,00 τ.μ

ΠΑΡΕΚΚΛΙΣΗ: Πρόσωπο 9,00 μ – Εμβαδόν 100,00 τ.μ

iii. για την οδό Ασκληπιού

ΚΑΝΟΝΑΣ (ΓΟΚ '73): Πρόσωπο 10,00 μ – Εμβαδόν 200,00 τ.μ

ΠΑΡΕΚΚΛΙΣΗ: Πρόσωπο 9,50 μ – Εμβαδόν 150,00 τ.μ

IV. για την οδό Καταμέρη

ΚΑΝΟΝΑΣ (ΓΟΚ '73): Πρόσωπο 10,00 μ – Εμβαδόν 200,00 τ.μ

ΠΑΡΕΚΚΛΙΣΗ: Πρόσωπο 9,50 μ – Εμβαδόν 150,00 τ.μ

Β. Συντελεστής δόμησης 2,4 για το χώρο αθλητικών εγκαταστάσεων (ΦΕΚ 265/ΑΑΥ/2015)

Γ. Ποσοστό Κάλυψης 60 % (Ν.Δ.Κ 2012)

Δ. Μέγιστο ύψος κατά ΝΟΚ 2012

Ε. Σύστημα προ ΓΟΚ 1985 βάσει Π.Δ 07-01-1925 (ΦΕΚ 24Α/29-01-1925) & Π.Δ 09-09-1925 (ΦΕΚ 267Α/24-09-1925) όπως τροποποιήθηκε με το Π.Δ 17-01-1976 (ΦΕΚ 51/τ.Δ'/17-02-1976)

ΔΗΜΟΣ ΘΕΣΣΑΛΟΝΙΚΗΣ

ΔΙΕΥΘΥΝΣΗ ΑΣΤΙΚΟΥ ΣΧΕΔΙΑΣΜΟΥ ΚΑΙ ΑΡΧΙΤΕΚΤΟΝΙΚΩΝ ΜΕΛΕΤΩΝ
ΤΜΗΜΑ ΑΣΤΙΚΟΥ ΣΧΕΔΙΑΣΜΟΥ

ΤΙΤΛΟΣ ΜΕΛΕΤΗΣ:

ΤΡΟΠΟΠΟΙΗΣΗ ΡΥΜΟΤΟΜΙΚΟΥ ΣΧΕΔΙΟΥ ΣΤΟ Ο.Τ ΜΕΤΑΞΥ ΤΩΝ ΟΔΩΝ ΑΛ.ΠΑΠΑΝΑΣΤΑΣΙΟΥ-ΟΜΗΡΟΥ-ΑΣΚΛΗΠΙΟΥ- ΚΑΤΣΙΜΙΔΗ ΓΙΑ ΤΟΝ ΑΠΟΧΑΡΑΚΤΗΡΙΣΜΟ "ΧΩΡΟΥ ΑΘΛΗΤΙΚΩΝ ΕΓΚΑΤΑΣΤΑΣΕΩΝ", ΛΟΓΩ ΑΥΤΟΔΙΚΑΙΗΣ ΑΡΣΗΣ ΚΑΤΟΠΙΝ ΠΑΡΕΛΕΥΣΗΣ 15ΕΤΙΑΣ ΑΠΟ ΤΗΝ ΕΓΚΡΙΣΗ ΤΟΥ ΡΥΜΟΤΟΜΙΚΟΥ ΣΧΕΔΙΟΥ

ΑΠΟΦΑΣΗ Δ.Σ
943/16-07-2018
17/14-01-2019

ΑΡ.ΣΧΕΔΙΟΥ

4

ΔΙΑΤΑΓΜΑΤΑ ΡΥΜΟΤΟΜΙΑΣ

1. Π.Δ. 27-01-1925 - ΦΕΚ 24Α/29-01-1925 (α/κφ)
2. Β.Δ. 12-03-1963 - ΦΕΚ 35Δ/21-03-1963 (α/κ428)
3. Β.Δ. 17-06-1972 - ΦΕΚ 172Δ/21-07-1972 (α/κ715)
4. ΑΠΟΦΑΣΗ ΝΟΜΑΡΧΟΥ 09-05-1989 - ΦΕΚ 381Δ/12-06-1989 (α/κ1923)
5. Π.Δ. 12-09-1992 - ΦΕΚ 1052Δ/22-10-1992 (α/κ1770)
6. Υ.Α.1058228/4327/0010/5-7-2006 - ΦΕΚ 661Δ/7-8-2006 (α/κ2776)
7. Υ.Α1075376/406/0010/31-7-2006 -ΦΕΚ 969ΑΑΥ/14-8-2009
8. ΑΠΟΦΑΣΗ Γ.Γ.Δ.-ΑΦ 932/2/15-ΦΕΚ 265ΑΑΥ/31-12-2015 (α/κ2268)

ΕΙΔΟΣ ΣΧΕΔΙΟΥ : ΤΟΠΟΓΡΑΦΙΚΟ ΔΙΑΓΡΑΜΜΑ

ΚΛΙΜΑΚΑ : 1:500

ΣΥΝΤΑΞΗ ΤΟΠΟΓΡΑΦΙΚΟΥ ΔΙΑΓΡΑΜΜΑΤΟΣ:
ΜΑΡΙΑ Α.ΤΑΣΣΟΠΟΥΛΟΥ
MSc,ΑΓΡ. ΤΟΠΟΓΡΑΦΟΣ ΜΗΧΑΝΙΚΟΣ ΑΠΘ
(ΙΔΙΩΤΗΣ ΜΗΧΑΝΙΚΟΣ ΤΗΣ ΥΠΟ ΑΡΣΗ ΙΔΙΟΚΤΗΣΙΑΣ)

ΘΕΩΡΗΘΗΚΕ
Η ΑΝ. ΠΡΟΪΣΤΑΜΕΝΗ ΤΗΣ ΔΙΝΣΗΣ ΑΣΤΙΚΟΥ ΣΧΕΔΙΑΣΜΟΥ & ΑΡΧΙΤΕΚΤΟΝΙΚΩΝ ΜΕΛΕΤΩΝ
ΣΟΦΙΑ ΜΑΝΟΛΙΔΟΥ
ΑΡΧ. ΜΗΧ/ΚΟΣ

ΔΙΝΣΗ ΑΣΤΙΚΟΥ ΣΧΕΔΙΑΣΜΟΥ & ΑΡΧΙΤΕΚΤΟΝΙΚΩΝ ΜΕΛΕΤΩΝ

ΗΛΕΚΤΡΟΝΙΚΗ ΕΠΕΞΕΡΓΑΣΙΑ: Μ.ΑΝΤΩΝΙΑΔΟΥ

ΤΜΗΜΑΤΑΡΧΗΣ: Κ. ΔΑΝΑΣΙΑΔΟΥ

ΚΩΔΙΚΟΣ ΦΥΛΛΟΥ	04108 - 44982 / 0,5
ΣΥΣΤΗΜΑ ΑΝΑΦΟΡΑΣ	ΕΓΣΑ '87
ΗΜΕΡΟΜΗΝΙΑ	18-07-2019

Ο ΑΝΤΙΔΗΜΑΡΧΟΣ ΤΕΧΝ. ΕΡΓΩΝ, ΠΕΡΙΒΑΛΛΟΝΤΟΣ & ΚΑΘΑΡΙΟΤΗΤΑΣ
ΑΘΑΝΑΣΙΟΣ ΠΑΠΠΑΣ